

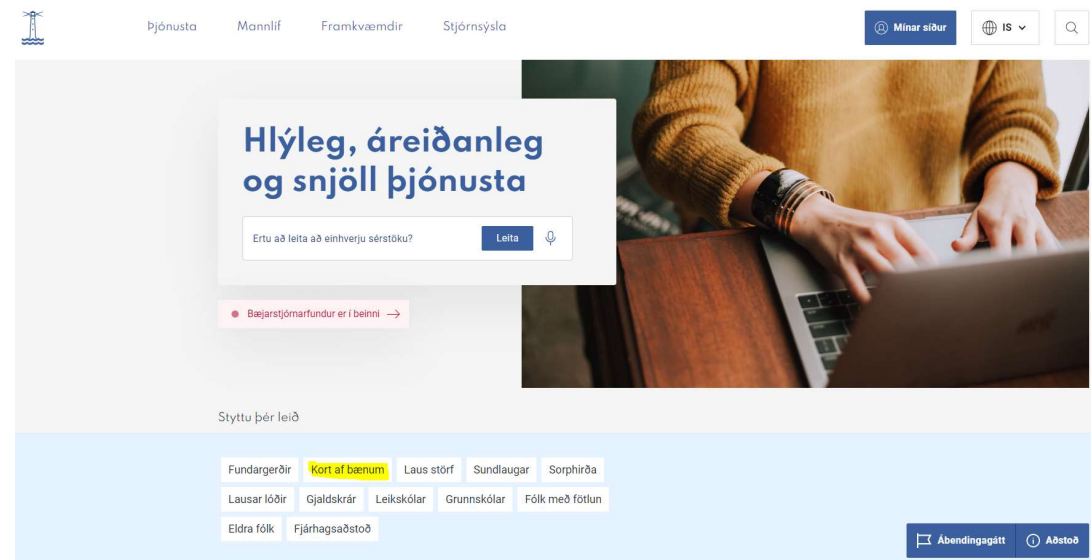
Stafræn umbreyting í Hafnarfirði
10. nóvember 2022

Kortavefur og ábendingagátt

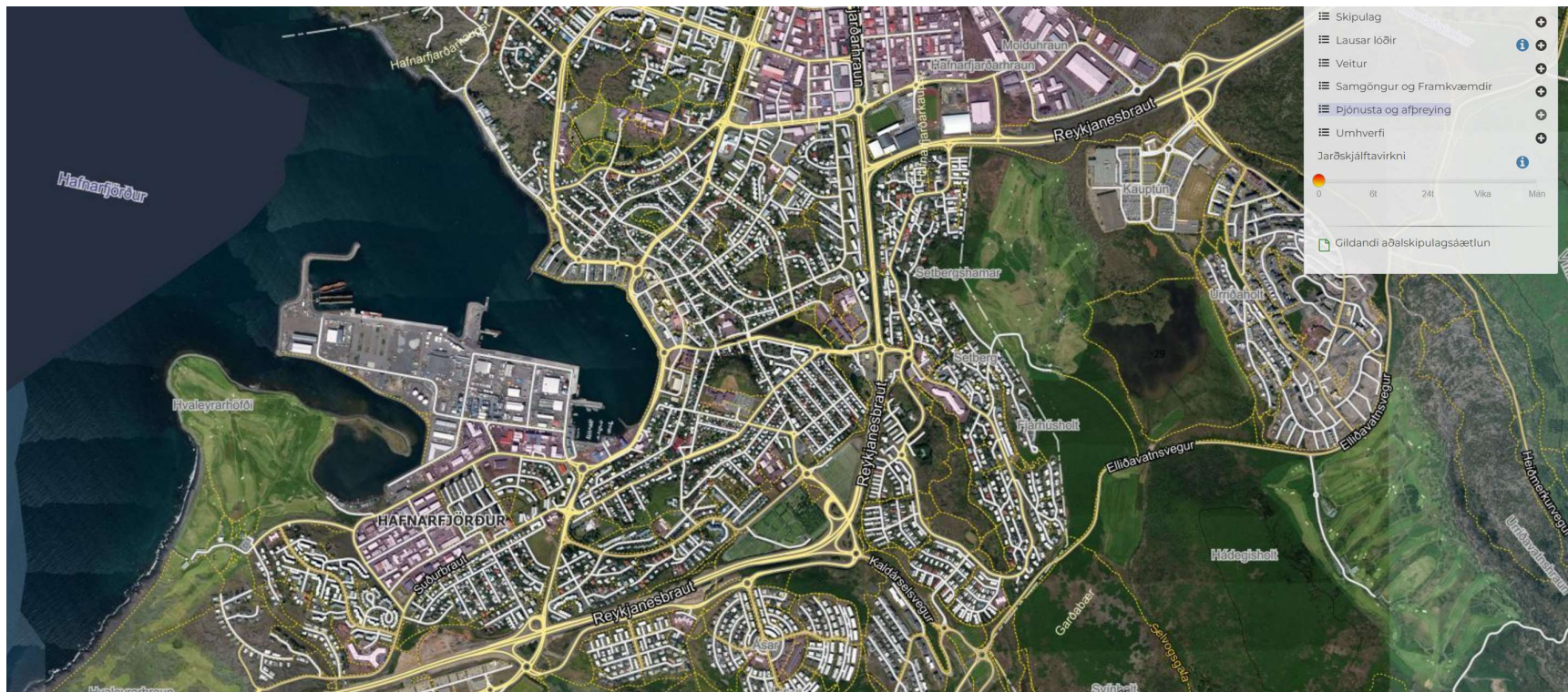
Helga Stefánsdóttir
Forstöðumaður
Umhverfis- og skipulagssvið

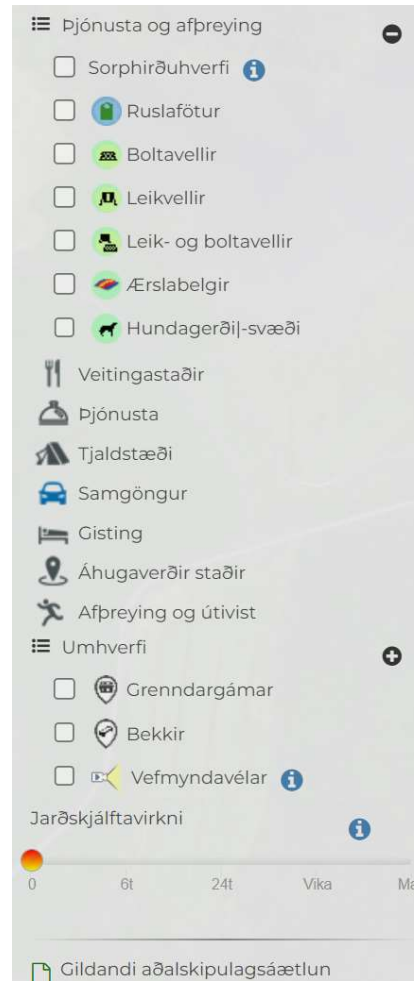
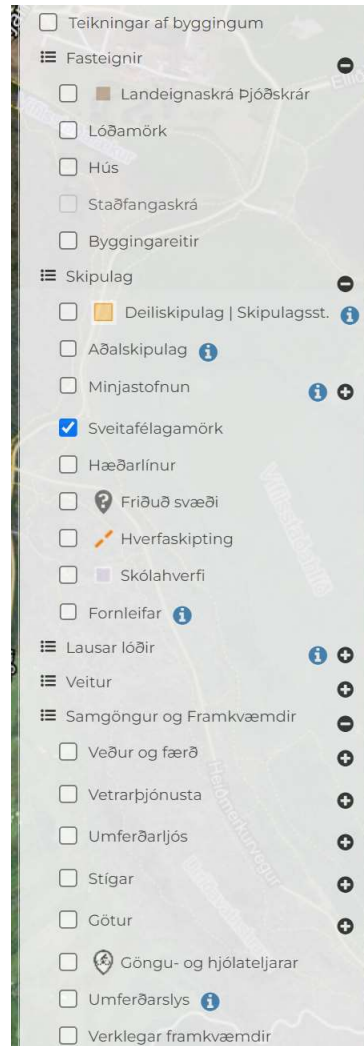
Kortavefur í samvinnu við Loftmyndir ehf

- Settur var í loftið nýr kortavefur 2021
- Aukin áhersla á aðgengi að upplýsingum bæði fyrir íbúa og starfsfólk
- Allt á einum stað



Innri vefur / Ytri vefur





Hesthúsalóðir

Hverfi: Sörlasvæði

Landeignanúmer: L229957

Fluguskeið 9A

HESTHÚS

Stærð lóðar: 589 m²

Byggingarmagn: 122 m²

Fjöldi hæða: null

Fjöldi íbúða: 0

Gatnagerðargjöld: 4.727.822 kr.

Allar nánari upplýsingar má finna í deiliskipulagi á kortasjánni.

Eingöngu er tekið við rafrænum umsóknum um lóðir í gegnum Mínar síður Hafnarfjarðarbæjar.

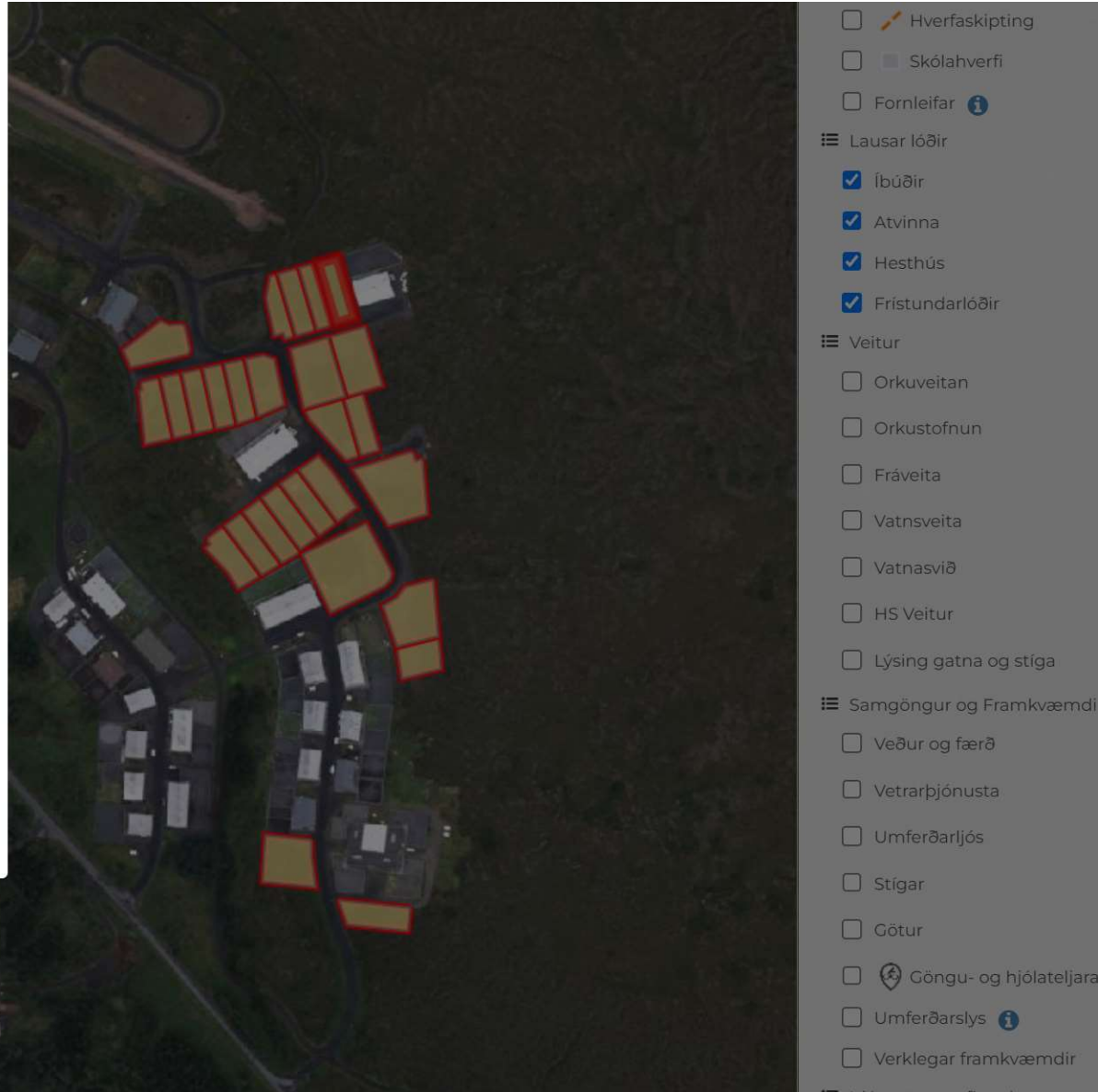
Umsókn um [íbúðalóð](#).

Umsókn um [atvinnulóð](#).

Umsókn um [hesthúsalóð](#).

Umsókn um [frístundarlóð](#).

Á vef bæjarins má finna [frekari upplýsingar um lausar lóðir](#).

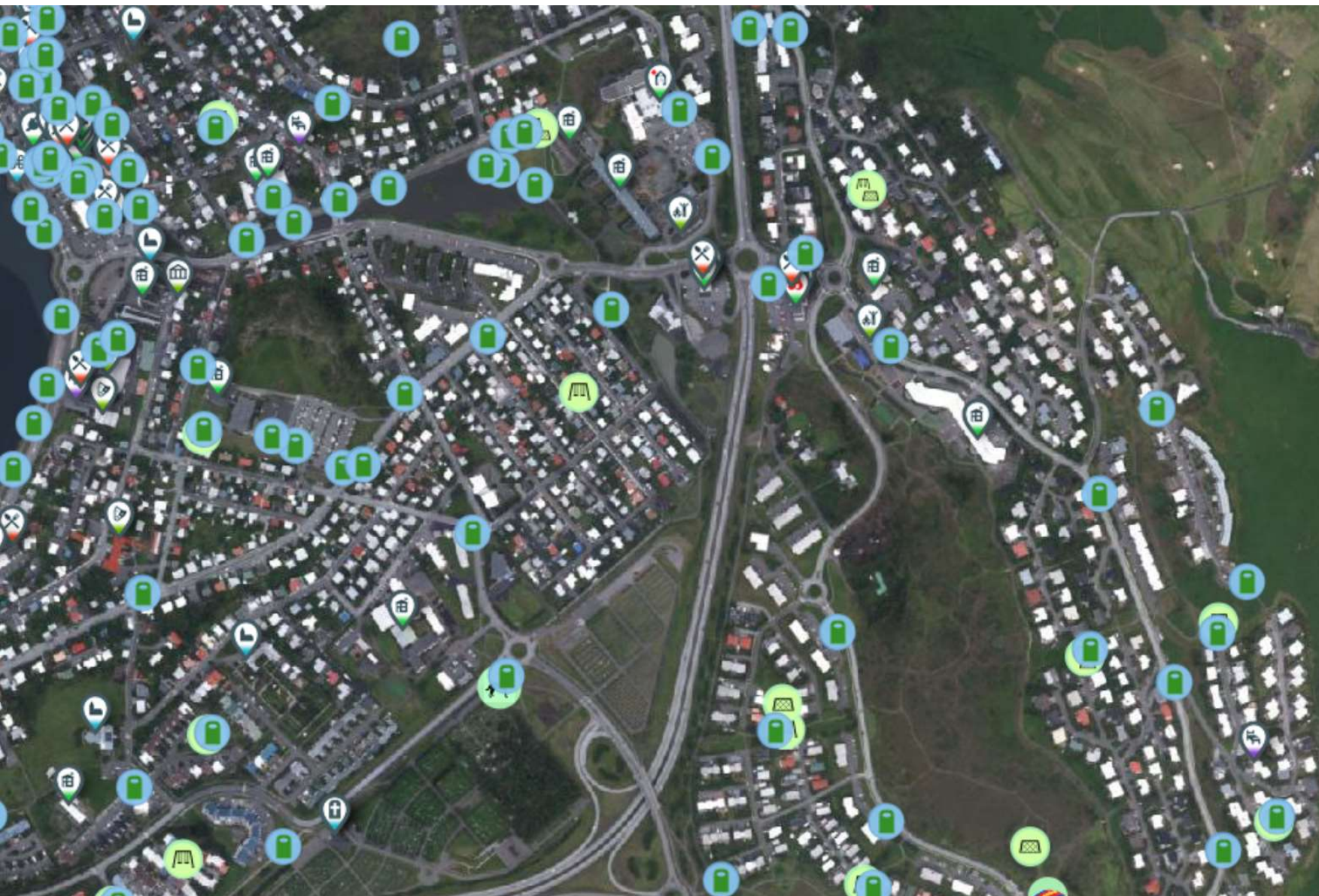




- Teikningar af byggingum
- Fasteignir
 - Landeignaskrá Þjóðskrár
 - Lóðamörk
 - Hús
 - Staðfangaskrá
 - Byggingareitir
- Skipulag
 - Deiliskipulag | Skipulagsst. i
 - Aðalskipulag i
 - Minjastofnun i +
 - Sveitafélagamörk
 - Hæðarlínur
 - Friðuð svæði
 - Hverfaskipting
 - Skólahverfi



- Hús
- Staðfangaskrá
- Byggingareitir
- Skipulag
 - Deiliskipulag | Skipulagsst. i
 - Aðalskipulag i
 - Minjastofnun i +
 - Sveitafélagamörk
 - Hæðarlínur
 - ? Friðuð svæði
 - Hverfaskipting
 - Skólahverfi
 - Fornleifar i
- Lausar lóðir i +
- Veitur
 - Orkuveitan i +
 - Orkustofnun i +
 - Fráveita +
 - Vatnsveita +
 - Vatnsvið +
 - HS Veitur +



- Lýsing gatna og stíga
- Samgöngur og Framkvæmdir
- Veður og færð
- Vetrarþjónusta
- Umferðarljós
- Stígar
- Götur
- Göngu- og hjólatelj
- Umferðarslys [i](#)
- Verklegar framkvæmdir
- Þjónusta og afþreying
- Sorphirðuverfi [i](#)
- Ruslafötur
- Boltavellir
- Leikvöllir
- Leik- og boltavellir
- Ærslabelgir
- Hundagerðil-svæði
- Veitingastaðir
- Þjónusta
- Tjaldstæði
- Samgöngur
- Gisting

Norðurbakki



Verklegar Framkvæmdir



Norðurbakki

yfirborðsfrágangur og sjónvörn

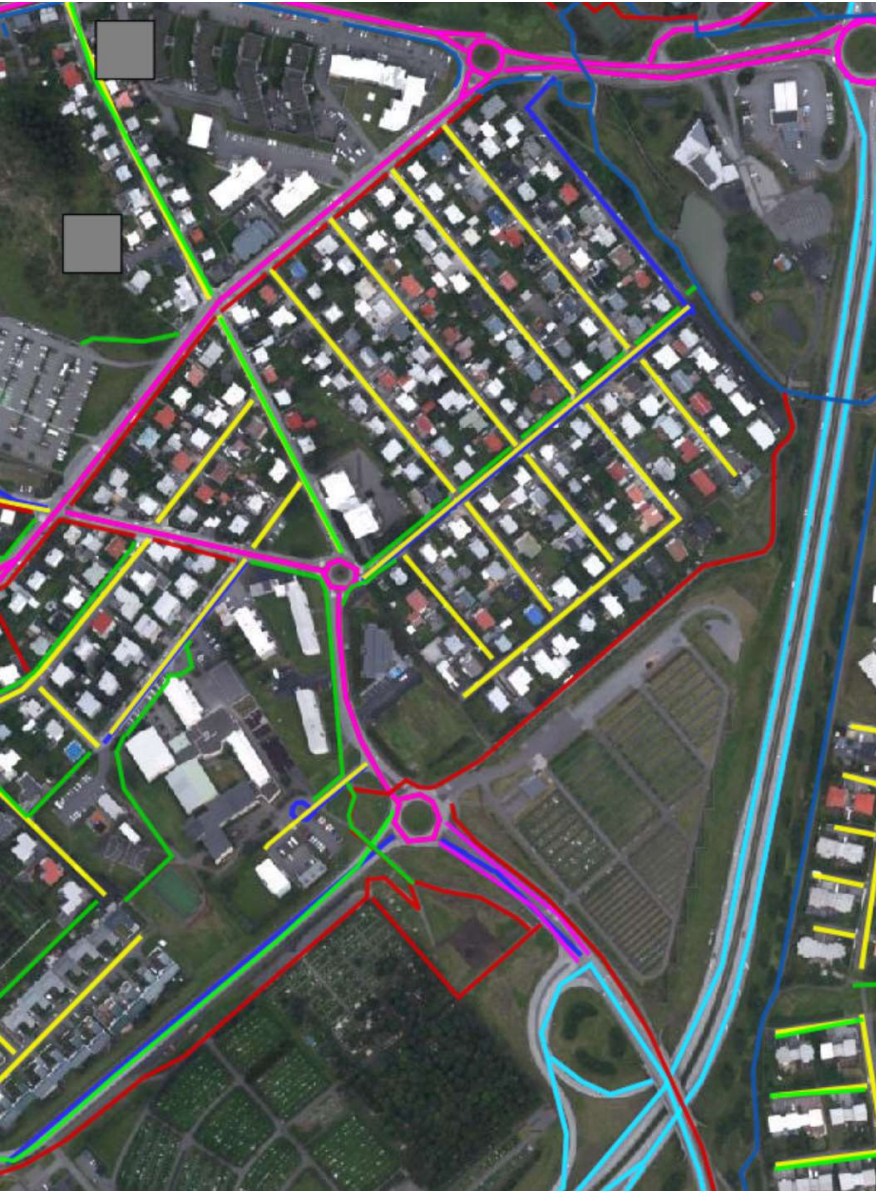
Staða lokið

Verktími verklok 2022

Vefslóð <https://www.hafnarfjordur.is/ibuar/skipulag/skipulag-i-kynningu/nordurgardur-og-nordurbakki>

Nánari lýsing Verkið felur í sér gerð sjóvarnar að hluta við gamla viðlegubakkann sem og endurgerð á yfirborði bakkans þ.e. gerð dvalarsvæða, stíga og uppsetningu lýsingar.

Lífsgæðasetur, St. Jósefsspítala



Innri vefur

- Skráningarkerfi fyrir ábendingar til úrvinnslu
 - Gatnalýsing
 - Sorp
 - Ruslatunnur
 - Niðurföll
 - Til starfsmanna þjónustumiðstöðvar
- Ferilvöktun á
 - Snjómoksturstæki
 - Ruslatunnur



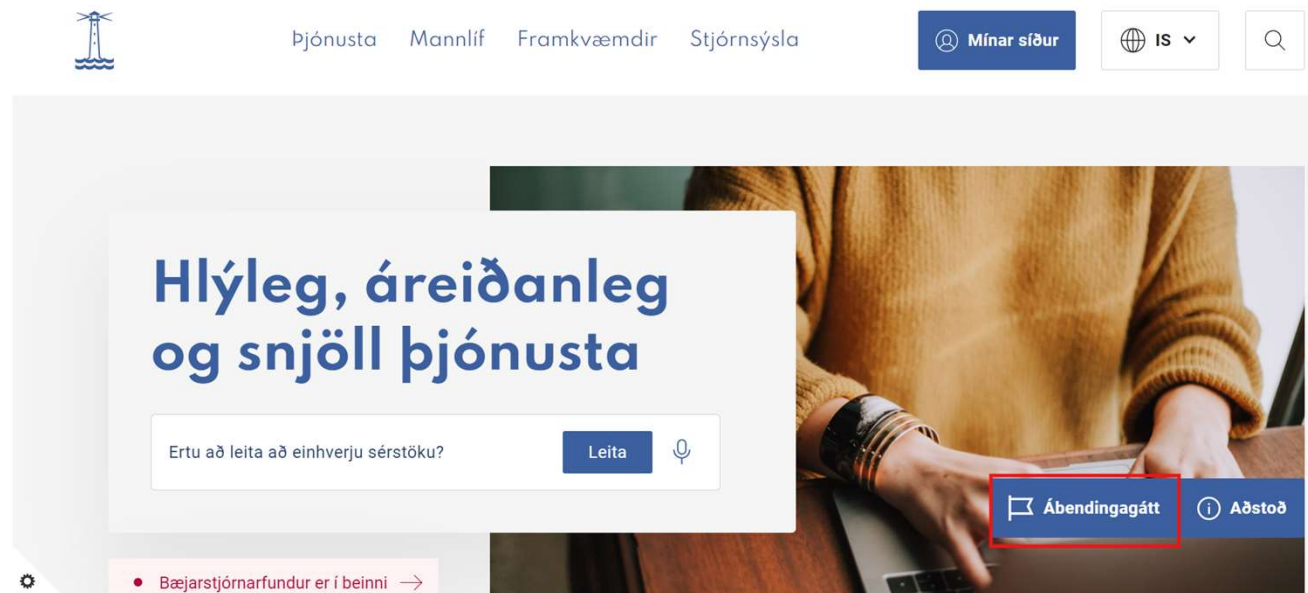
Ávinningur af því að hafa kortavef

- Upplýsingar á einum stað
- Einfalt að beina fólki að upplýsingum
- Starfsmenn eru fljótari að finna upplýsingar
- Færri snertingar við okkur
 - Teikningar
 - Snjómokstur
 - Sorphirða
 - Leiksvæði
 - Framkvæmdir
 - Ofl.
- Auðveldar yfirsýn



Ábendingagátt

- Tekin í notkun í febrúar 2022
- Ábendingar komnar yfir 1500
- Er í stöðugri þróun



Ferli ábendinga

- Íbúi skráir
 - Sendandi
 - Ábending
 - Mynd
 - Staðsetning
- Skráð miðlægt
 - Úthlutað á starfsfólk eftir ábendingum
 - Ábendingu svarað og í framhaldi stofnuð verkbeiðni ef þarf
- Íbúi getur svarað til baka eftir að ábendingu hefur verið svarað



Kerfið býður upp á

- Ábendingaleit
- Boðið upp á að nota stöðluð svör
- Flutning á milli manna er þarf að breyta um svaranda
- Hægt að senda ábendingar út til utanaðkomandi



Ávinningur

- Tölvupóstar hafa færst inn í þennan farveg
 - Símtöl og heimsóknnum fækkað
- Ábendingar á einum stað
- Möguleiki á stöðluðum svörum
- Rekjanleiki ábendinga
 - Hver svaraði
 - Hvert var svarið
 - Hvenær var svarað



<https://map.is/hafnarfjordur/#>



Hafnarfjörður