

GILDANDI DEILISKIPLAG 1:5000  
Auglýst í B-deild 06.05.2022

BREYTINGAR TILLAGA 1:5000

**Greinargerð**

Gera þarf breytingu á afmörkun deiliskipulags Reykjanessbrautar vegna nýs deiliskipulags Kapelluhrauns sem liggur sunnan við Reykjanessbraut. Einnig er verið að bæta við undirgöngum og lagnaleið undir Reykjanessbraut.

**Breytingin felst í eftirfarandi:**

- Afmörkun deiliskipulagsins sunnan við mistlæg gatnamót við Straumsvík afmarkast við hringtorgið sunnan við Reykjanessbraut en vegtengin við Álhelli færir yfir í deiliskipulag Kapelluhrauns. Bílastæði sem þjónar Kapellutóftum, Kapellutóftir og dreifistóð HS Veitna eru áfram innan deiliskipulags Reykjanessbrautar og með óbreyttum skilmálum. Sjá nánar á uppdrátti.

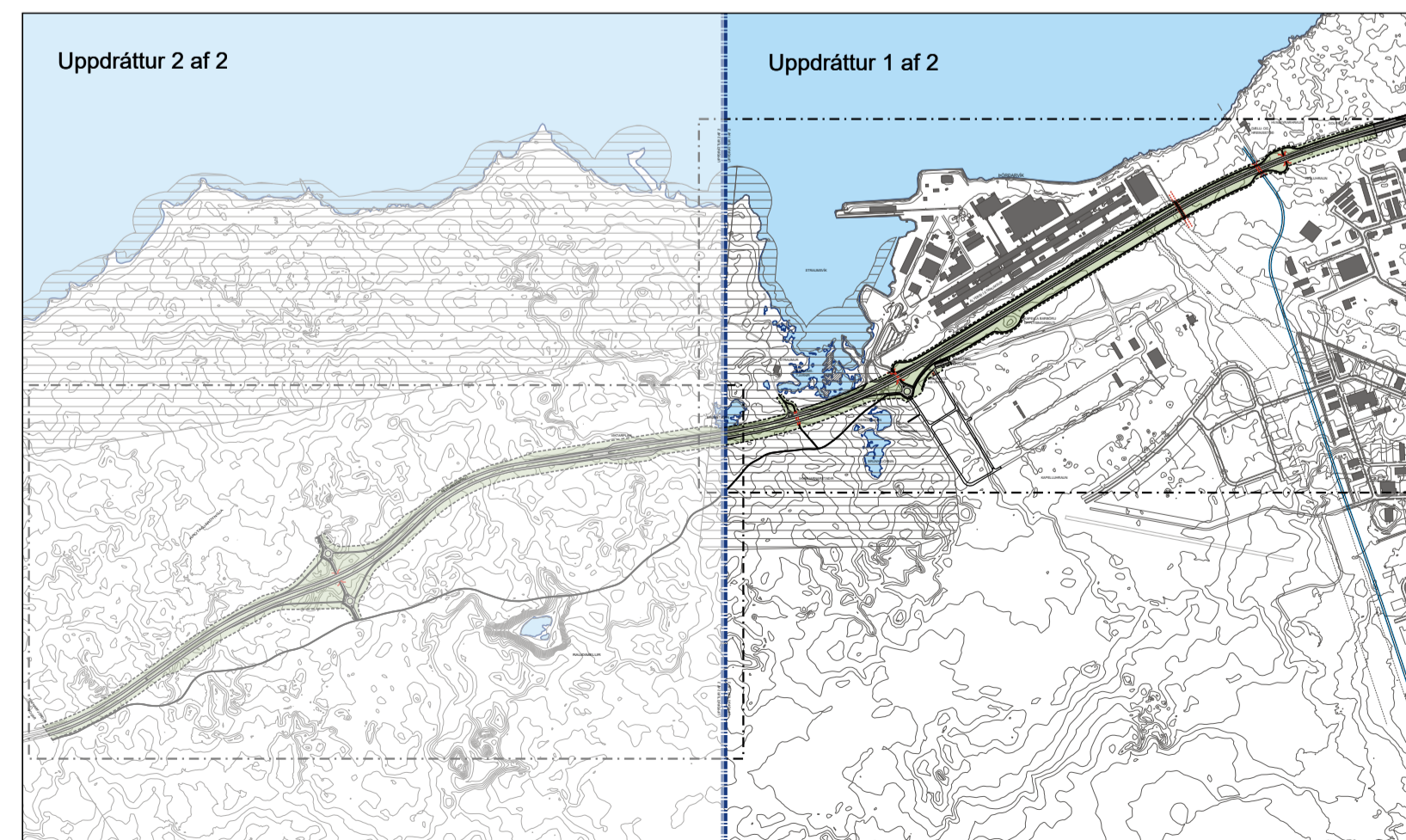
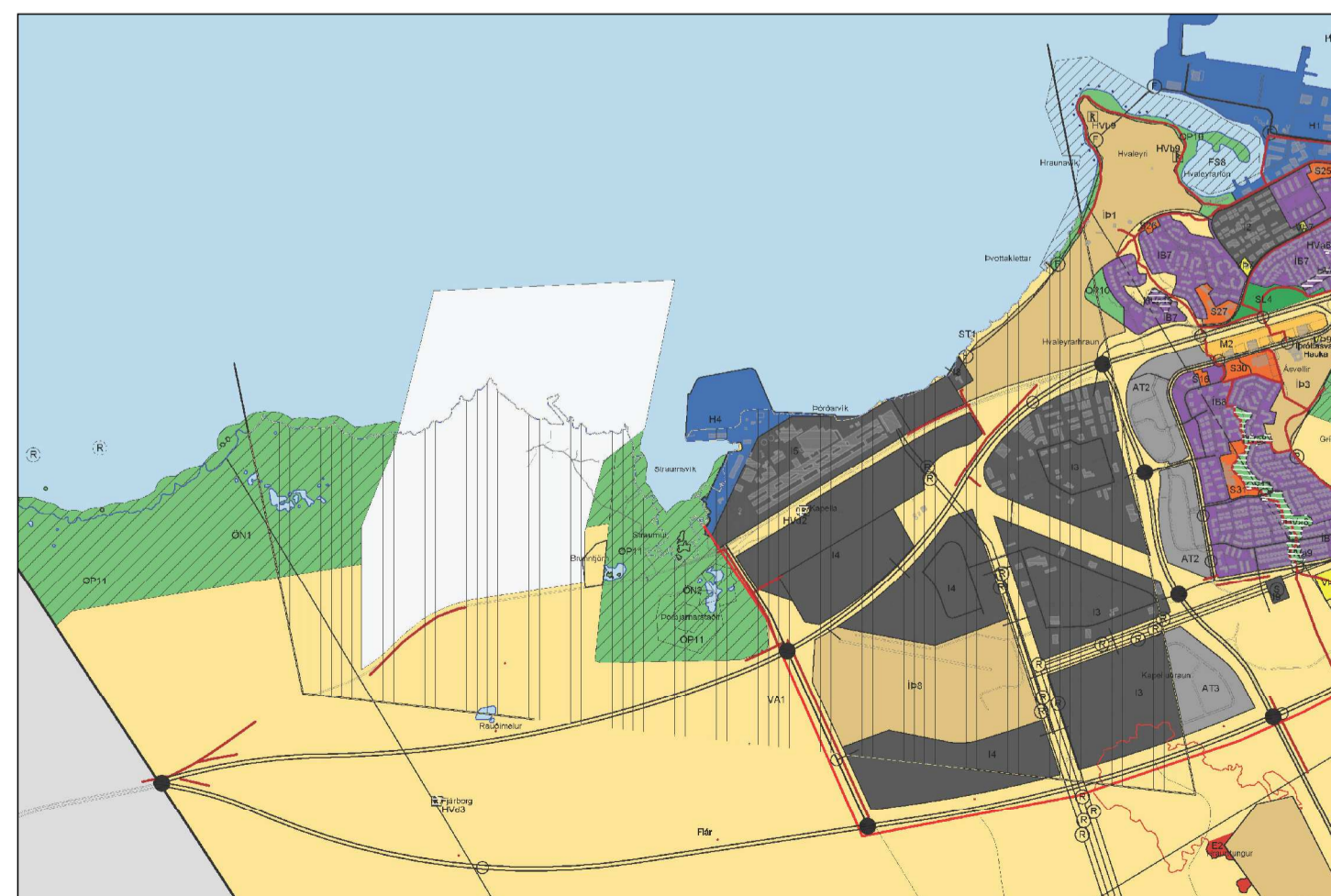
- Bætt er við undirgöngum fyrir bílaumferð undir Reykjanessbraut við aðkomuveg að dælu- og hreinsistöð austan við álverid en vestan við ættluð undirgöng fyrir stofnstig. Gert er ráð fyrir nýrri vegtengingu frá iðnaðarhverfinu sunnan við Reykjanessbraut um undirgöngin, um aðkomuveg að dælu- og hreinsistöð og að lóð álversins. Vegna nýrra undirganga fyrir bílaumferð fellur út núverandi hægri beygja frá Reykjanessbraut að dælu- og hreinsistöðinni.

- Lagnabelti. Bætt er við nýju lagnabelti undir Reykjanessbrautina austan við háspennulinurnar austan álversins. Einnig er bætt við skilmála í kafla 2.4 um lagnir og strengi að sýnd lega lagna á uppdrátti er leiðbeinandi.

Að öðru leiti er vísað í gildandi greinargerð, skilmála og umhverfisskýrslu sem óðlaðist gíldi 06.05.2022.

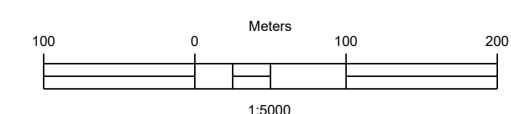
**Umhverfisáhrif**

Umhverfisáhrif breytingarinnar eru talin fremur takmörkuð þar sem aðeins er verið að minnka skipulagsvæðið auk þess að bæta við undirgöngum akandi auk lagnaleið. Helst mætti telja að jákvæð áhrif væru vegna aukins umferðaröryggis þar sem hægri beygja frá Reykjanessbraut að dælu- og hreinsistöðinni fellur út.



SKÝRINGAR			
SKIPLAGSMÖRK	UNDIRGÖNG	HÁSPENNA heilgunarsvæði	
VEGIR	GÖNGU- OG HJÓLASTÍGUR	HÁSPENNA núverandi	
VEGRÍÐ	DREIFISTÓÐ HS VEITNA lóðarmörk /byggingarreitir	HÁSPENNA fyrirhuguð skv aðalskipulagi	
VEGÓXL	NÁTTÚRUVERND	RAFLAGNIR	
VEGHELGUN	FRIDLÝST	VATNSLAGNIR	
	MINJAR	KVÖÐ UM LAGNALEIÐ	

Sjá jafnframt meðfylgjandi greinargerð og umhverfisskýrslu dagsett 1.11.2021, breytt 14.02.2022.



Deiliskipulagsbreyting þessi sem fengið hefur meðferð samkvæmt 1. mgr. 43 gr. skipulagslaga nr. 123 / 2010 var samþykkt í bæjarsjórn Hafnarfjarðar þann \_\_\_\_\_.

Bæjarsjórn Hafnarfjarðar

Tillagan var auglýst frá \_\_\_\_\_ til \_\_\_\_\_.

Deiliskipulagsbreyting þessi óðlaðist gíldi með auglýsingu í B-deild Stjórnartíðinda þann \_\_\_\_\_.

**HAFNARFJARÐARBÆR**  
BREIKKUN REYKJANESSBRAUTAR  
DEILISKIPLAGSBREYTING - TILLAGA

KVARDI-A1: 1:5000	TEIKN NR: 01
DAGS: 09.02.2022	HANNAÐ: ói/hn
FLOKKUR: 1400-hafn_A	TEIKNAD: ói/hn/er
SKRÁ: 20152-DSK.dwg	VERKNR: 20152

