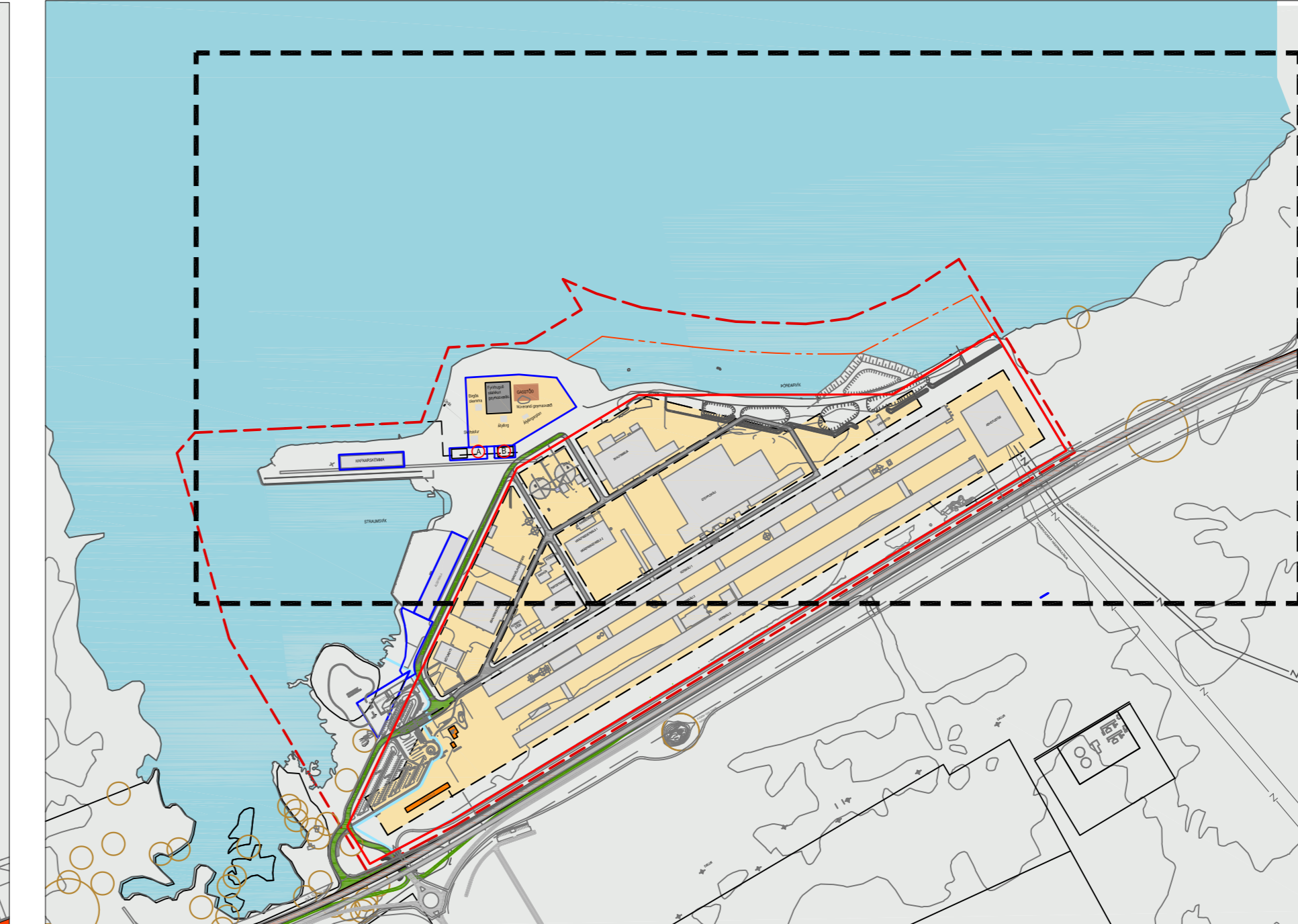
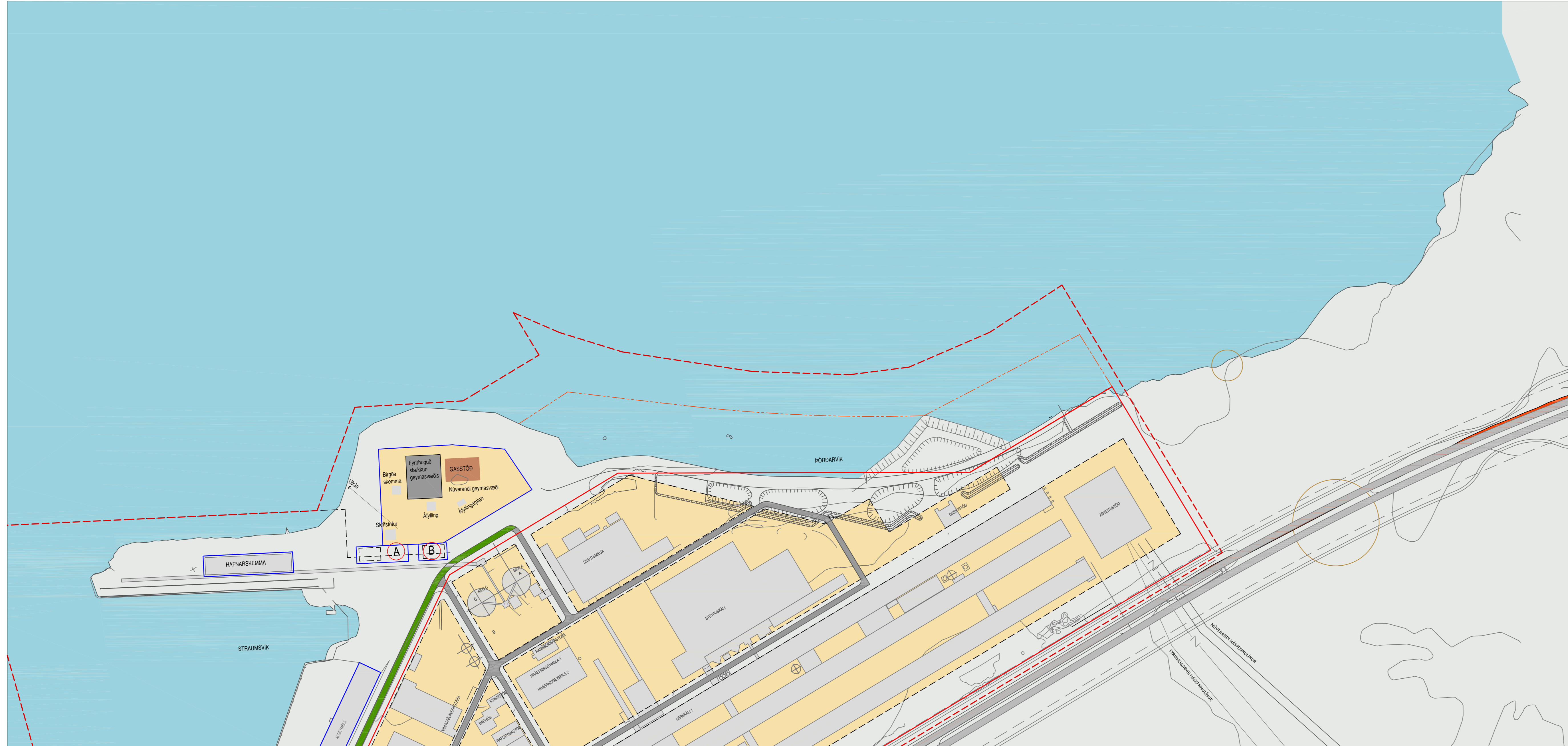
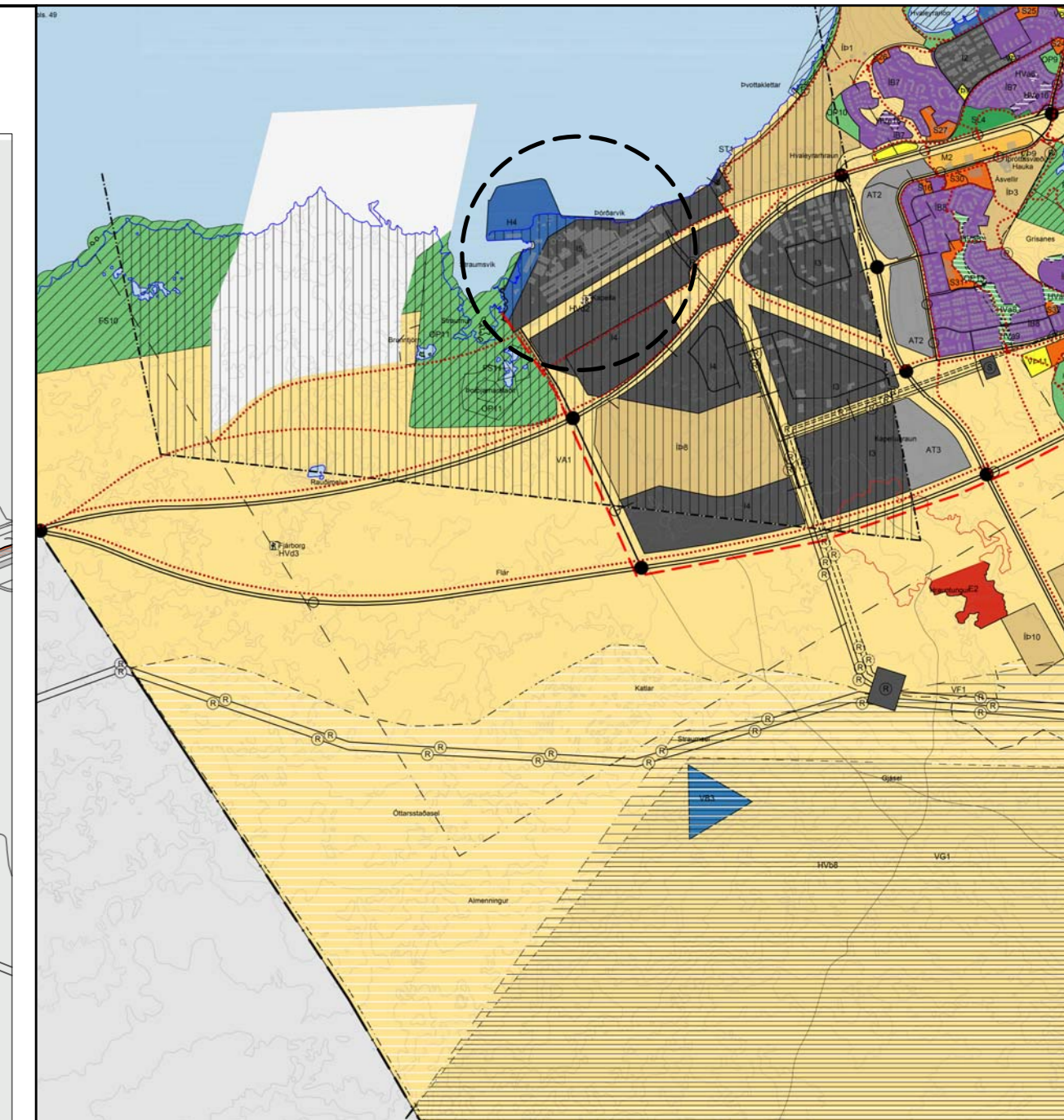


Tillaga að breytingu á deiliskipulagi Álversins í Straumsvík - Landfylling og nýr aðkomuvegur

Fyrir breytingu. Kvarði 1:2500 [A0]



Yfirlitsmynd sýnir afmörkun deiliskipulagsbreytingar. Ekki í kvarða.

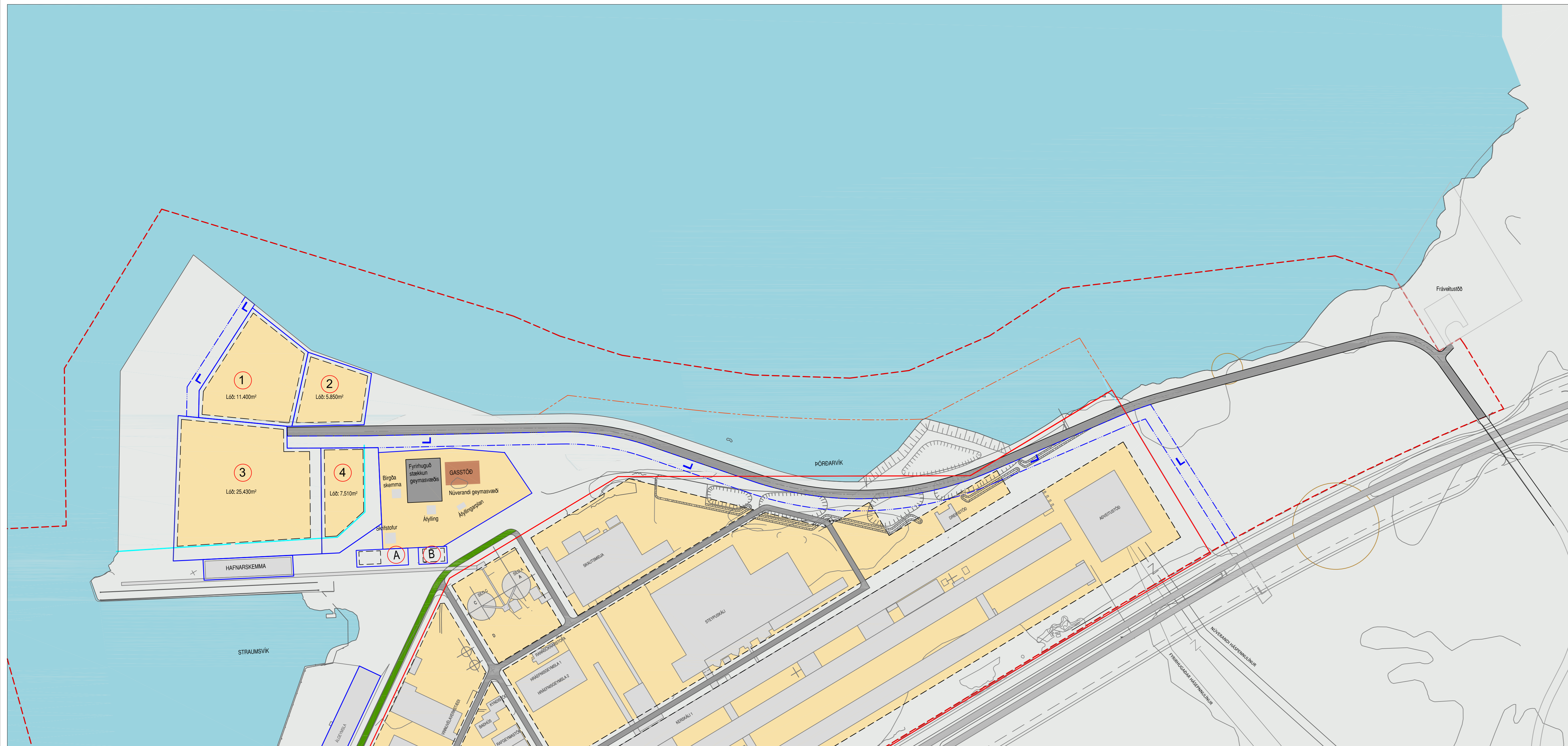


Úr Aðalskipulagi Hafnarfjarðar 2013-2025 - Ekki í kvarða.

Skýringar

Afmörkun svæðis	Safngata - aðkoma að áveri / höfn
Mörk skipulagssvæðis	Formmínjar / heimild umformmínjar
Núverandi iðarmörk álversins	Flæðigröfjúr
Lóðir	Framtíðarsvæði fyrir flæðigröfjúr
Byggingar	Núverandi geymasvæði
Girðing	Viðbót við geymasvæði
Byggingarettur / byggingasvæði	Heiti iððar
Vegur innan svæðis	Lagnabelti

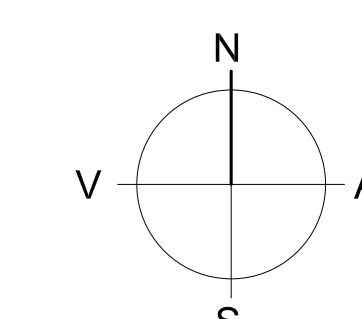
Eftir breytingu. Kvarði 1:2500 [A0]



Samþykktir

Deiliskipulagsbreyting þessi sem auglýst hefur verið skv. 1. mgr. 43. gr. skipulagslaga nr. 123/2010 frá _____ tili _____ var samþykkt í bæjarsljórn þann _____ 2023.

Samþykkt deiliskipulagsbreytingarinnar var auglýst í B-deld Stjórnartíðinda þann _____ 2023.



Skipulagsgögn: Deiliskipulag Straumsvíkurhafnar; Landslag. Deiliskipulag Reykjanesbrautar; Landslag, Hafnartenging; Strendingur. Aðkomuvegur; Mannvit. Lagnalega: EFLA. Kvarði: 1:2.500 (A0)

A	11.04.2023	Breytt í samræmi við atthagasemdir	AK
Útg.	Dags.	Tilfni	Skipulag

VSÓ RÁÐGJÖF

Teikning: BR-DSK-T-U-01 Dagsetning: 23.02.2023

Skipulag: AK / HJA / SP Yfirfarið:

