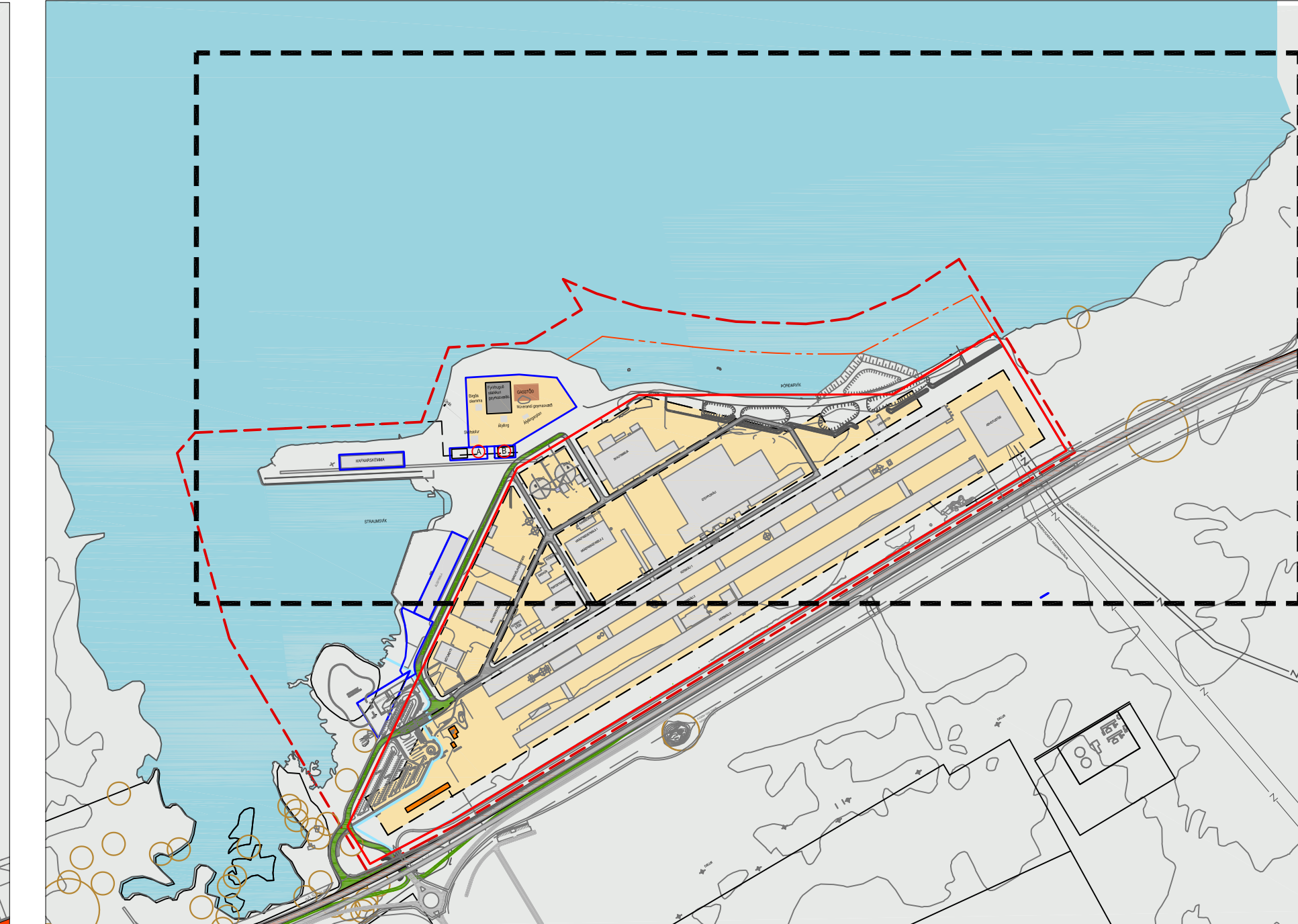
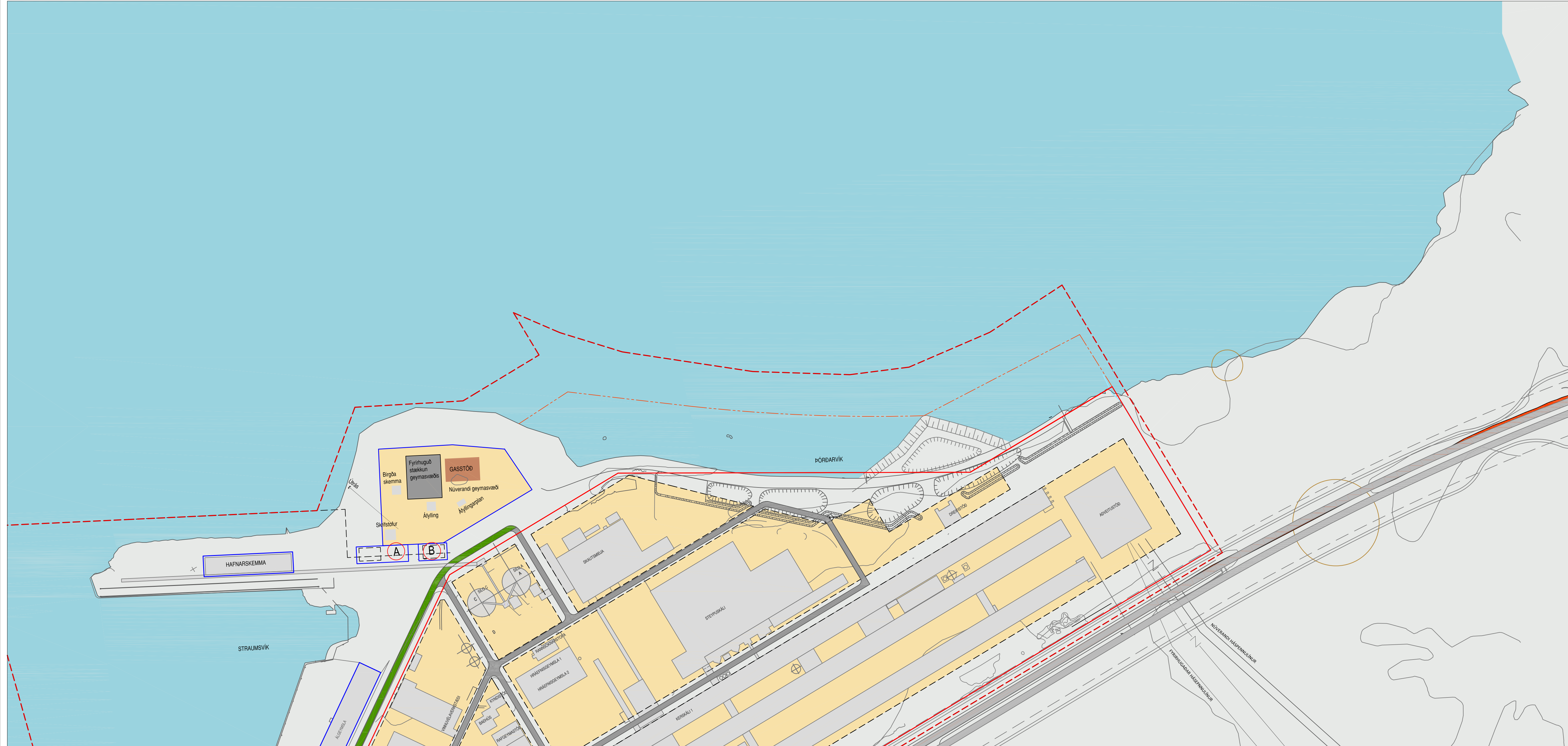
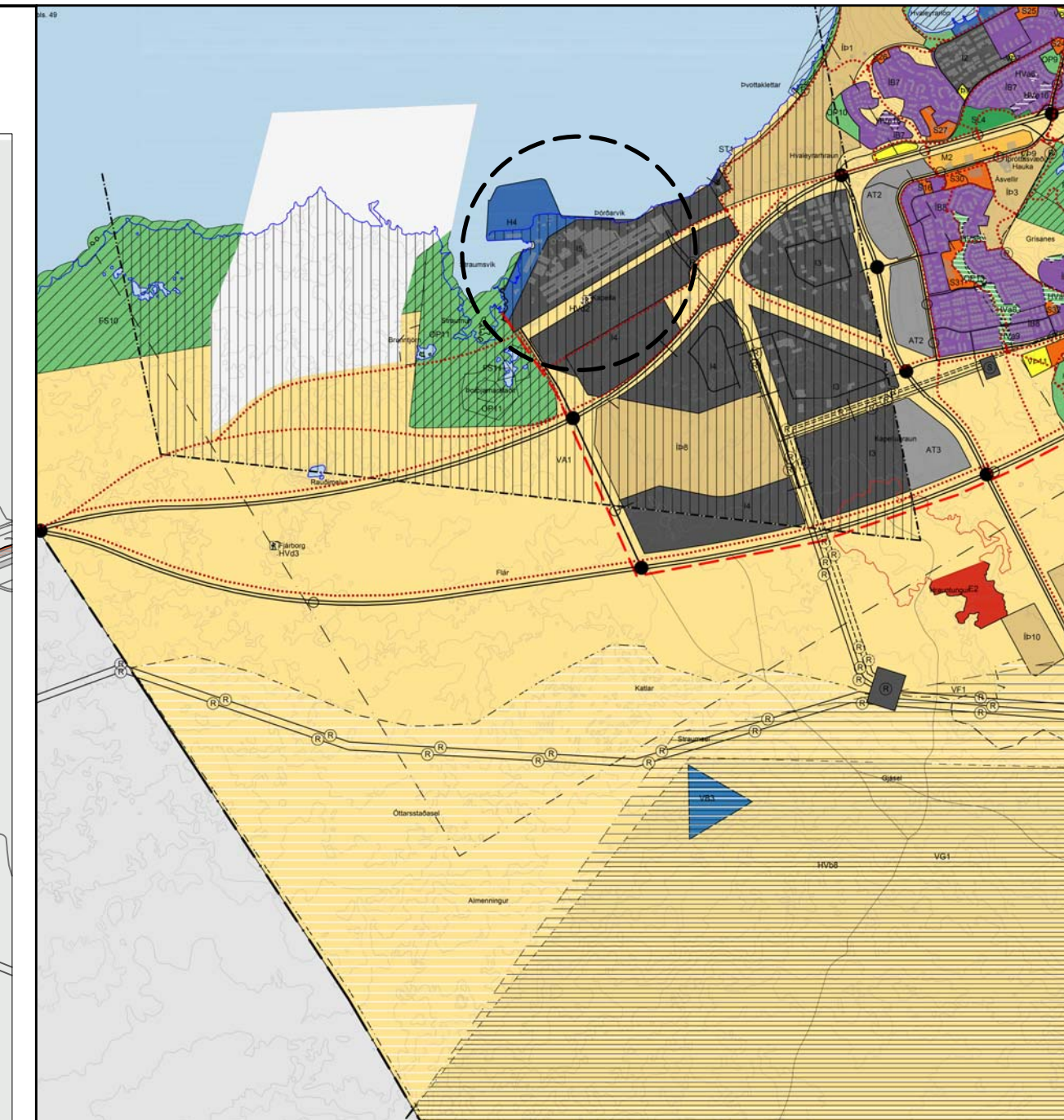


# Tillaga að breytingu á deiliskipulagi Álversins í Straumsvík - Landfylling og nýr aðkomuvegur

Fyrir breytingu. Kvarði 1:2500 [A0]



Yfirlitsmynd sýnir afmörkun deiliskipulagsbreytingar. Ekki í kvarða.

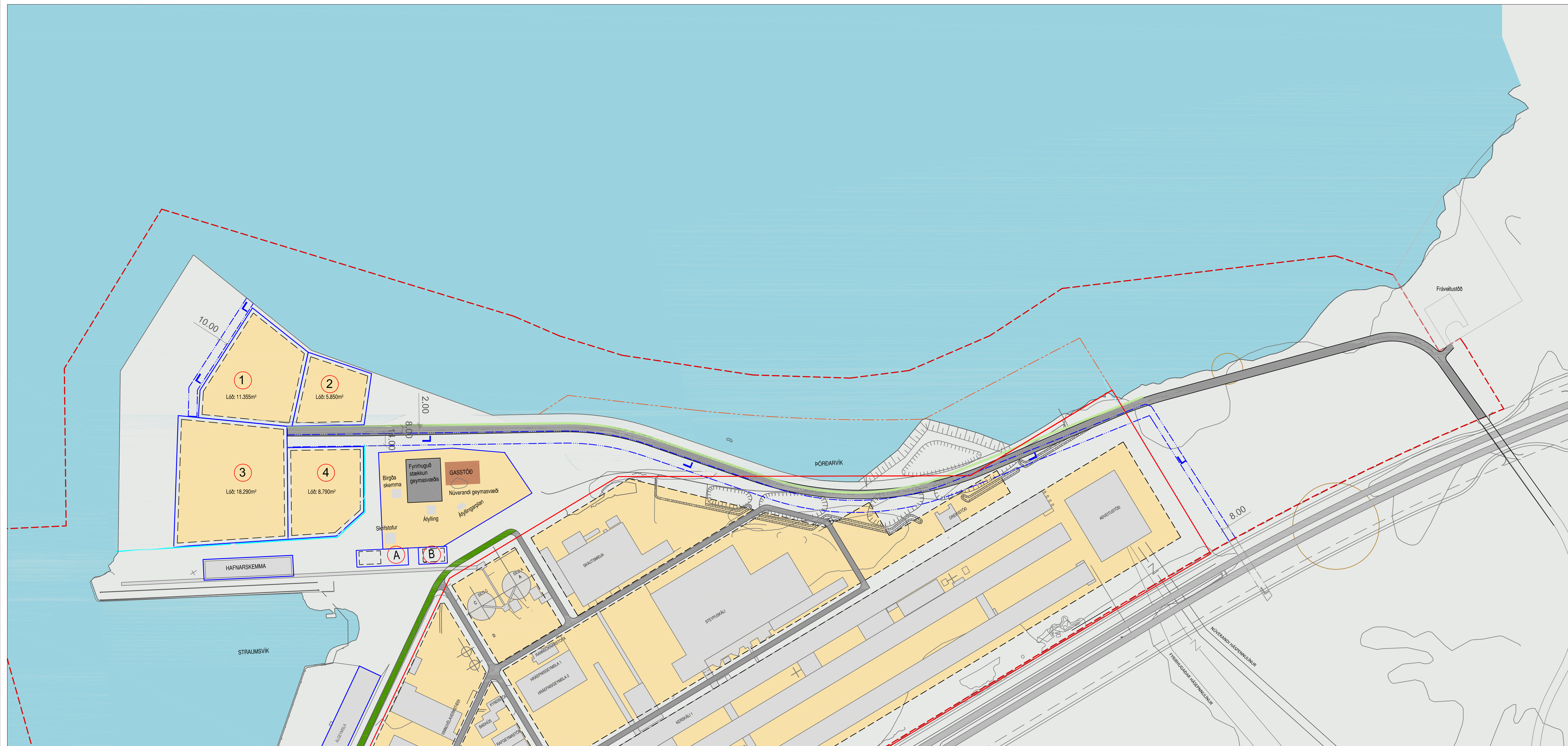


Úr Aðalskipulagi Hafnarfjarðar 2013-2025 - Ekki í kvarða.

**Skýringar**

|                                |                                   |
|--------------------------------|-----------------------------------|
| Afmörkun svæðis                | Safngata - aðkoma að áveri / höfn |
| Mörk skipulagssvæðis           | Formmínjar / heimild umformmínjar |
| Núverandi lóðarmörk álversins  | Flæðigröfjúr                      |
| Lóðir                          | Framtíðarsvæði fyrir flæðigröfjúr |
| Byggingar                      | Núverandi geymsvæði               |
| Gírding                        | Viðbót við geymsvæði              |
| Byggingarettur / byggingasvæði | Heiti lóðar                       |
| Vegur innan svæðis             | Lagnabelti                        |

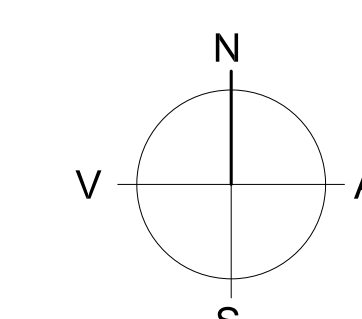
Eftir breytingu. Kvarði 1:2500 [A0]



**Samþykktir**

Deiliskipulagsbreyting þessi sem auglýst hefur verið skv. 1. mgr. 43. gr. skipulagslaga nr. 123/2010 frá \_\_\_\_\_ tili \_\_\_\_\_ var samþykkt í bæjarsljórn þann \_\_\_\_\_ 2023.

Samþykkt deiliskipulagsbreytingarinnar var auglýst í B-deldi Stjórnartíðinda þann \_\_\_\_\_ 2023.



Skipulagsgögn: Deiliskipulag Straumsvíkurhafnar; Landslag; Deiliskipulag Reykjanesbrautar; Landslag, Hafnartenging; Strendingur; Aðkomuvegur; Mannvit. Lagnalega: Efla. Kvarði: 1:2.500 (A0)

|                         |                        |       |          |
|-------------------------|------------------------|-------|----------|
| Útg.                    | Dags.                  | Tíðni | Skipulag |
| <b>VSÓ RÁÐGJÖF</b>      |                        |       |          |
| Teikning: BR-DSK-T-U-01 | Dagsetning: 07.02.2023 |       |          |
| Skipulag: AK / HJA / SP | Yfirfarið:             |       |          |
|                         |                        |       |          |

S:\2022\22153\6\_BSS\Teikn\HSDSK Straumsvíkurhörn\22153\_DSK-VU-01.dwg