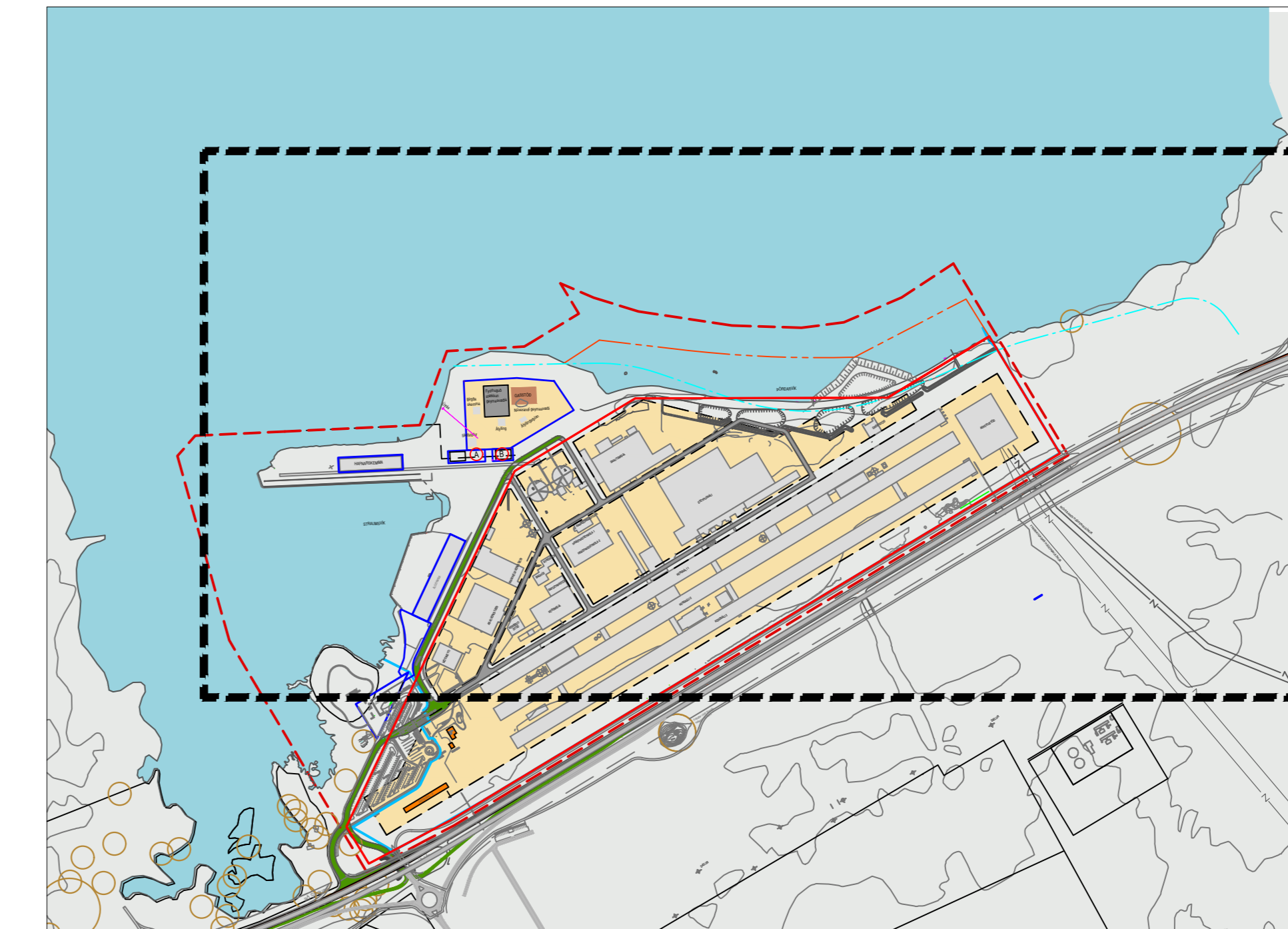
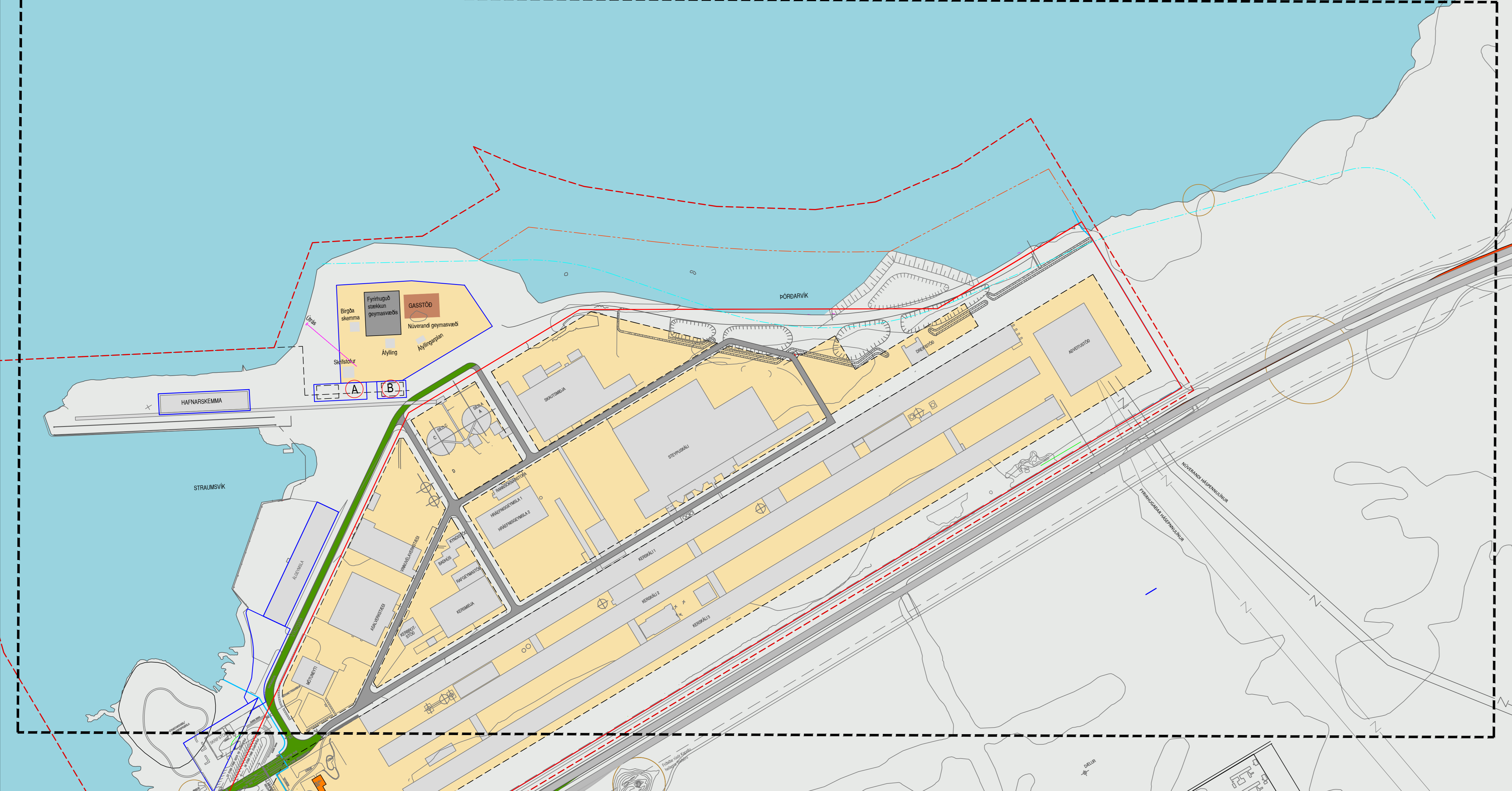


# Tillaga að breytingu á deiliskipulagi Álversins í Straumsvík - Landfylling og nýr aðkomuvegur

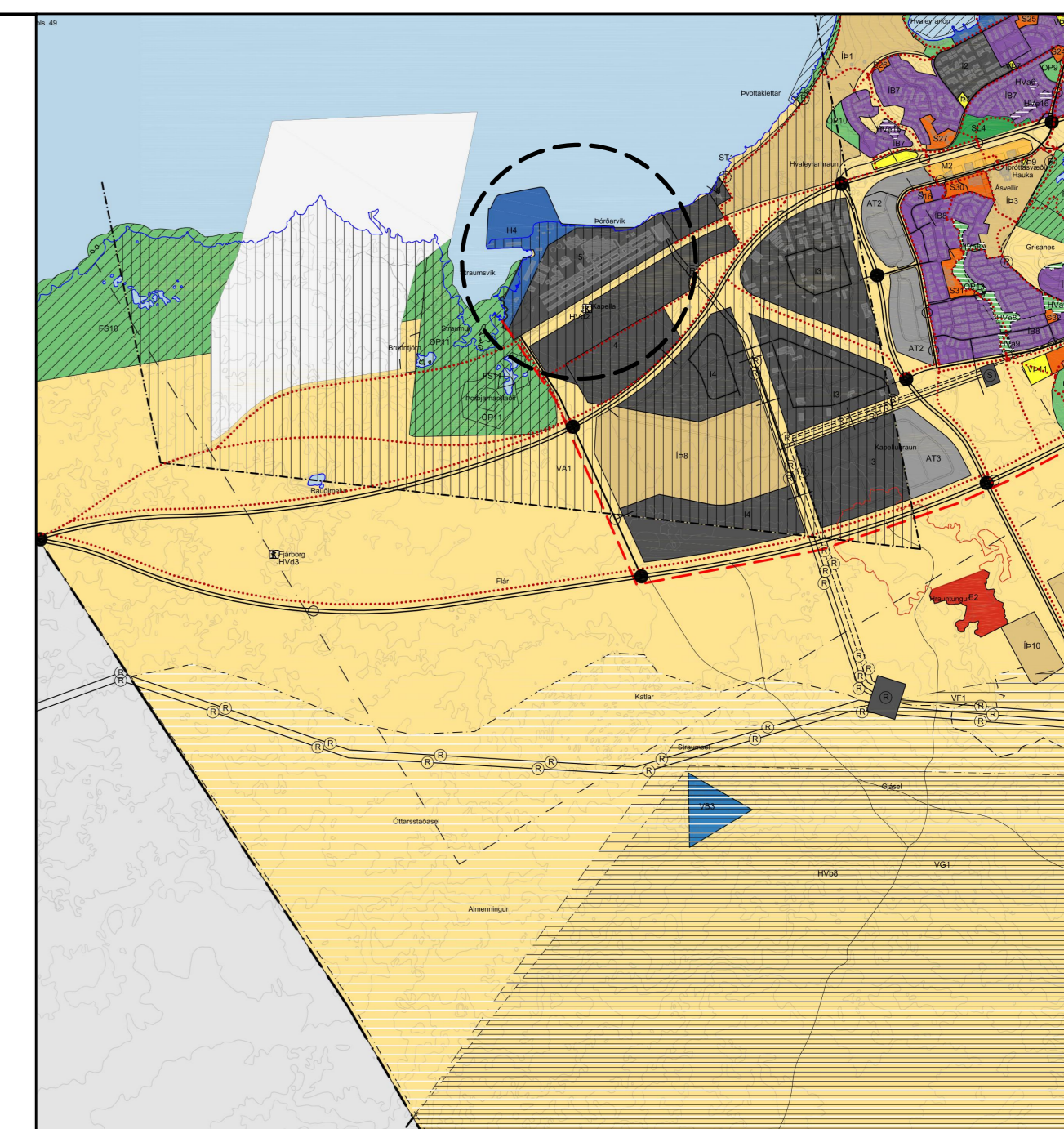
Fyrir breytingu. Kvarði 1:2500 [A0]



Yfirlitsmynd sýnir afmörkun deiliskipulagsbreytingar. Ekki í kvarða.

Breytingar á deiliskipulagi eru:

- (I) Straumsvíkurhöfn stækkuð
- (II) Nýr hafnarvegur
- (III) Nýtt lagnabelti
- (IV) Nýjar lóðir afmarkaðar á hafnarsvæði



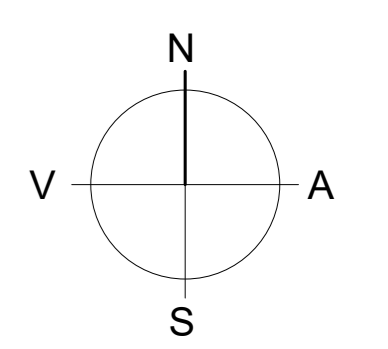
Úr Aðalskipulagi Hafnarfjarðar 2013-2025 - Ekki í kvarða.

Skýringar	
	Afmörkun svæðis
	Mörk skipulagssvæðis
	Núverandi lóðarmörk álversins
	Lóðir
	Byggingar
	Girðing
	Byggingarettur/ byggingasvæði
	Vegur innan svæðis
	Safngata - aðkoma að áveri / höfn
	Fornminjar / heimild umforminnjar
	Flæðigryfur
	Framtíðarsvæði fyrir flæðigryfur
	Núverandi geymasvæði
	Viðbót við geymasvæði
	Heiti lóðar
	Lagnabelti

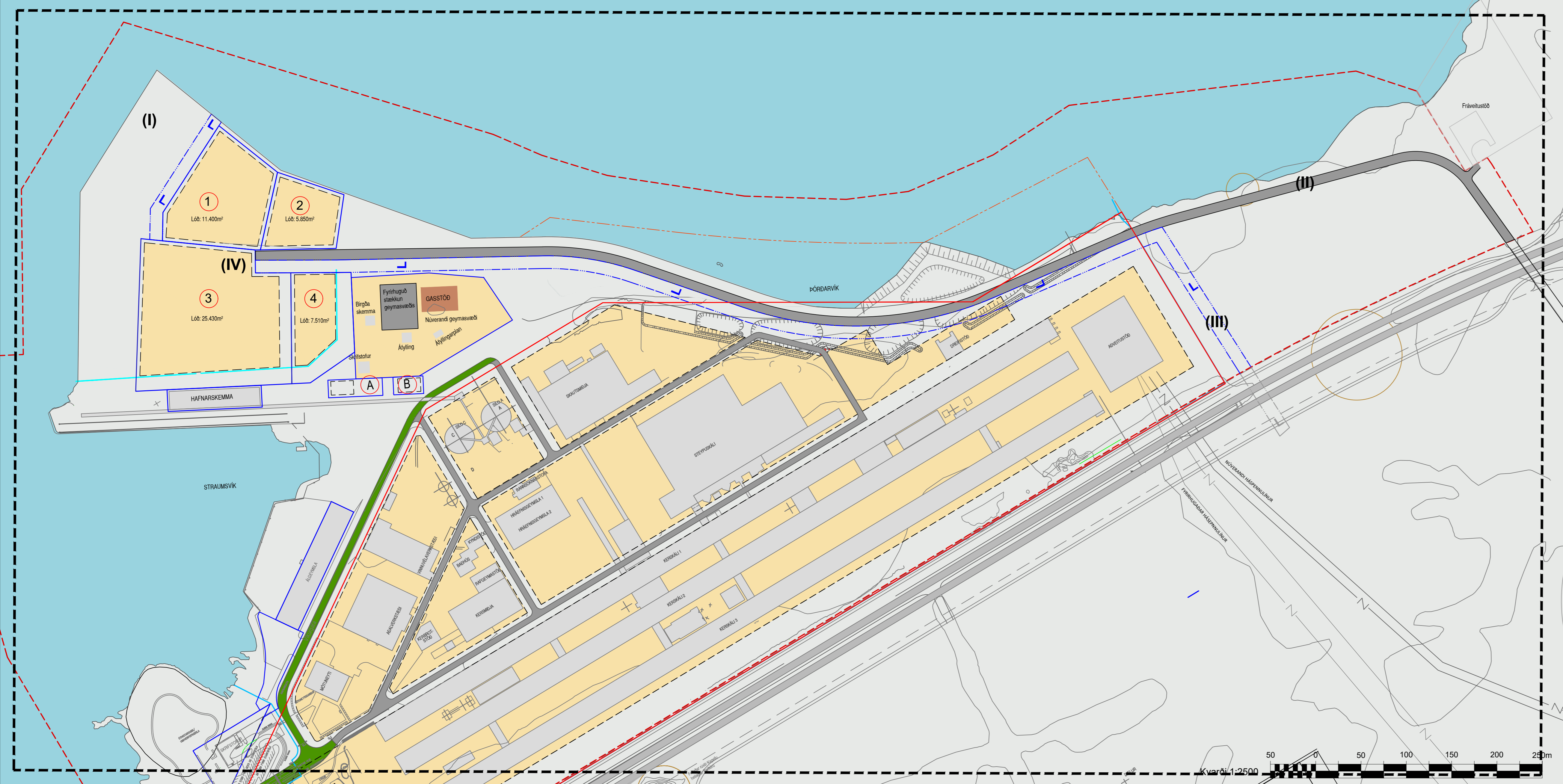
Skipulagsgögn: Uppdrætti fylgir aðskilin greinargerð dagset apríl 2023.

Samþykktir  
Deiliskipulagsbreyting þessi sem auglýst hefur verið skv. 1. mgr. 43. gr. skipulagslaga nr. 123/2010 frá \_\_\_\_\_ til \_\_\_\_\_ var samþykkt í bæjarstjórn þann \_\_\_\_\_ 2023.

Samþykkt deiliskipulagsbreytingarinnar var auglýst í B-deild Stjórnartíðinda þann \_\_\_\_\_ 2023.



Eftir breytingu. Kvarði 1:2500 [A0]



Skipulagsgögn: Deiliskipulag Straumsvíkurhafnar; Landslag. Deiliskipulag Reykjanesbrautar; Landslag, Hafnartenging; Strendingur. Aðkomuvegur; Mannvit. Lagnalega: EFLA. Kvarði: 1:2.500 (A0)

Útg.	Dags.	Tíðni	AK	Skipulag
A	11.04.2023	Breytt í samræmi við athugasemdir	AK	

**VSÓ RÁÐGJÖF**

Teikning: BR-DSK-T-U-01 Dagsetning: 07.08.2023

Skipulag: AK / HJA / SP / IAK Yfirarið:

