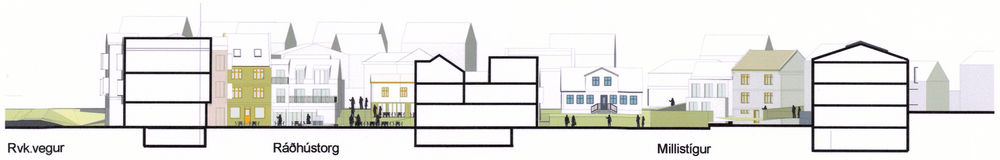

Götumynd/sneiðing A-A 1:500

Götumynd/sneiðing B-B 1:500

Götumynd/sneiðing C-C 1:500

Skuggavörp júní-september

21. júní , kl. 9.30

21. júní , kl. 13.00

21. júní , kl. 16.30



21.september/mars , kl. 9.30



21. september/mars , kl. 13.00



21.september/mars , kl. 16.30

Sögulegar myndir

Strandgata um 1925

Strandgata um 1980

Strandgata 1940

Millistígur - Núverandi ástand

Strandgata - Núverandi ástand

Austurgata - Núverandi ástand

Dæmi - Grjótaþorp

Friðuð götumynd

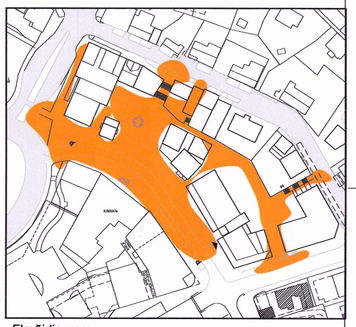

Flæðidiagram

Uppdráttur frá 1903

Stemningsmynd frá árum áður

Ráðhústorg - Núverandi ástand

Dæmi - Grábræðratorg

Dæmi- Aabenraa,DK

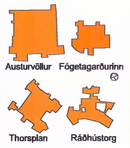

Samanburður torg

Friðuð hús

Deiliskipulagstillaga Hafnarfjörður Miðbær. Reitur 1. - Mkv. 1.500

Ráðhústorg til austurs

Ráðhústorg til norður

Yfirlitsmynd Reitur 1, horft til austur

DEILISKIPULAGSBREYTING ÞESSI, SEM FENGIÐ HEFUR MÁLSMEÐFERÐ Í SAMRÆMI VIÐ ÁKVÆÐI 1. MGR. 43. GR. SKIPULAGSLAGA 123 / 2010 VAR SAMÞYKKT Í SKIPULAGS- OG BYGGINGARRÁÐI HAFNARFJARÐAR ÞANN 31/8 20 21 OG Í BÆJARRÁÐI ÞANN 23/9 20 21

F. H. SKIPULAGS- OG BYGGINGARRÁÐS ÞANN 24/11 20 22

F. H. BÆJARSTJÓRNAR HAFNARFJARÐAR ÞANN _____ 20 __

TILLAGAN VAR AUGLÝST FRÁ 15/1 20 21 MEÐ ATHUGASEMDAFRESTI TIL 5/2 20 21

AUGLÝSING UM GILDISTÖKU BREYTINGARINNAR VAR BIRT Í B- DEILD STJÓRNARTÍÐINDA ÞANN 05 02 20 22

HAFNARFJÖRÐUR

Eftirfarandi breytingar voru gerðar eftir auglýsingar-og kynningartíma:

- Minniháttar breyting á stærðartöflu og sneiðmyndum. (kemur einnig fram á 3D myndum)

ASK ARKITEKTAR EHF
GEIRSGÖTU 9 101 REYKJAVÍK
SÍMI 515 0300
www.ask.is

ASK ARKITEKTAR

VERKEFNI
MIÐBÆJARSKIPULAG HAFNAFJARÐAR
REITUR 1

TEGUND TEIKNINGAR: DEILISKIPULAG	MKV. Í A1: 1:500
HEITI TEIKNINGAR: DEILISKIPULAGSBREYTING SKÝRINGARUPPDRÁTTUR	HANNAÐ: ÞH
	TEIKNAÐ: ÞH / JJ
	YFIRF.: GRY
	DAGS.: 29.06.2021
VERK.NR.: 2114	AUÐKENNI - NÚMER TEIKNINGAR: 05-02
	ÚTGÁFA

© ÖLL AFNOT OG AFRITUN TEIKNINGAR ER HÁÐ SAMÞYKKI ASK ARKITEKTA, EKKI SKAL MÆLA UPP AF TEIKNINGU.